

議案第45号

町道の路線認定について

次のとおり、町道の路線を認定することについて、道路法（昭和27年法律第180号）第8条第2項の規定により、本議会の議決を求める。

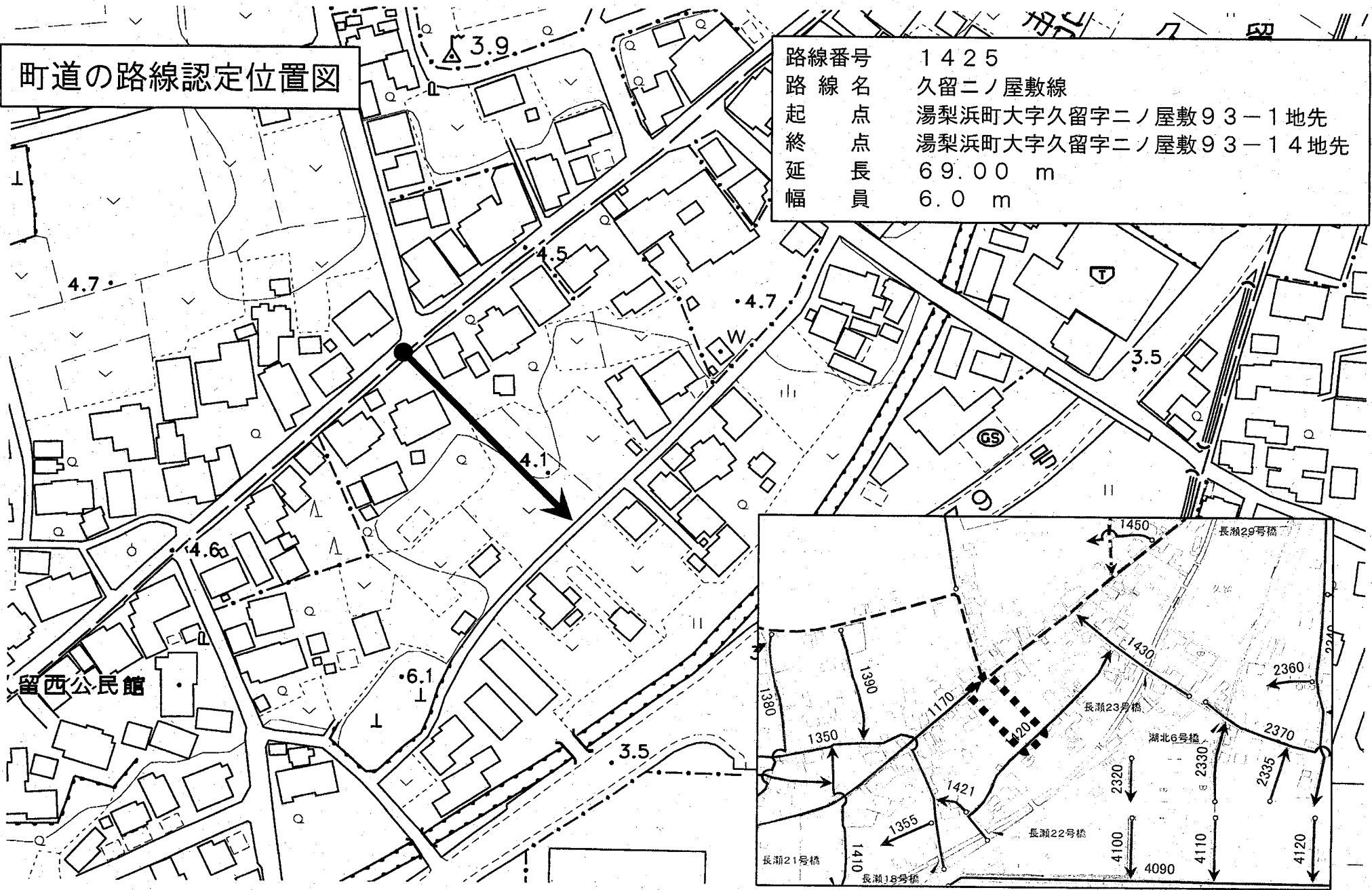
令和4年 3月 4日提出

湯梨浜町長 宮 脇 正 道

路線番号	路線名	起 点	終 点
1425	久留二ノ屋敷線	湯梨浜町大字久留字二ノ屋敷 93-1 地先	湯梨浜町大字久留字二ノ屋敷 93-14 地先
4165	下浅津鍛冶屋線	湯梨浜町大字下浅津字鍛冶屋 58-19 地先	湯梨浜町大字下浅津字鍛冶屋 58-6
2625	宇野宮前線	湯梨浜町大字宇野字宮前 1503-14	湯梨浜町大字宇野字宮前 1479-5
5740	泊地下道線	湯梨浜町大字園字南屋敷 624-1	湯梨浜町大字園字南屋敷 596-10

町道の路線認定位置図

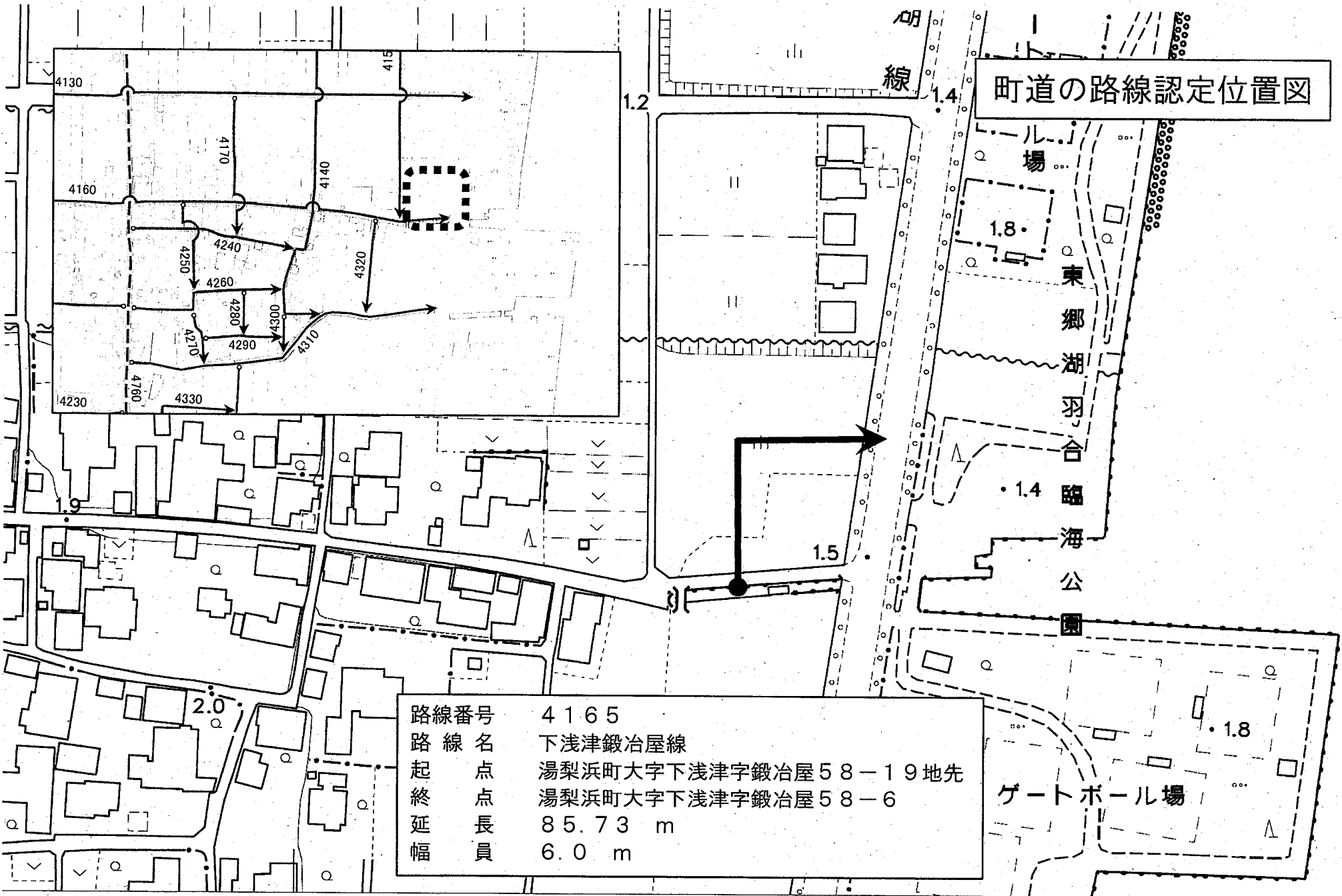
路線番号	1425
路線名	久留二ノ屋敷線
起 点	湯梨浜町大字久留字二ノ屋敷93-1地先
終 点	湯梨浜町大字久留字二ノ屋敷93-14地先
延 長	69.00 m
幅 員	6.0 m



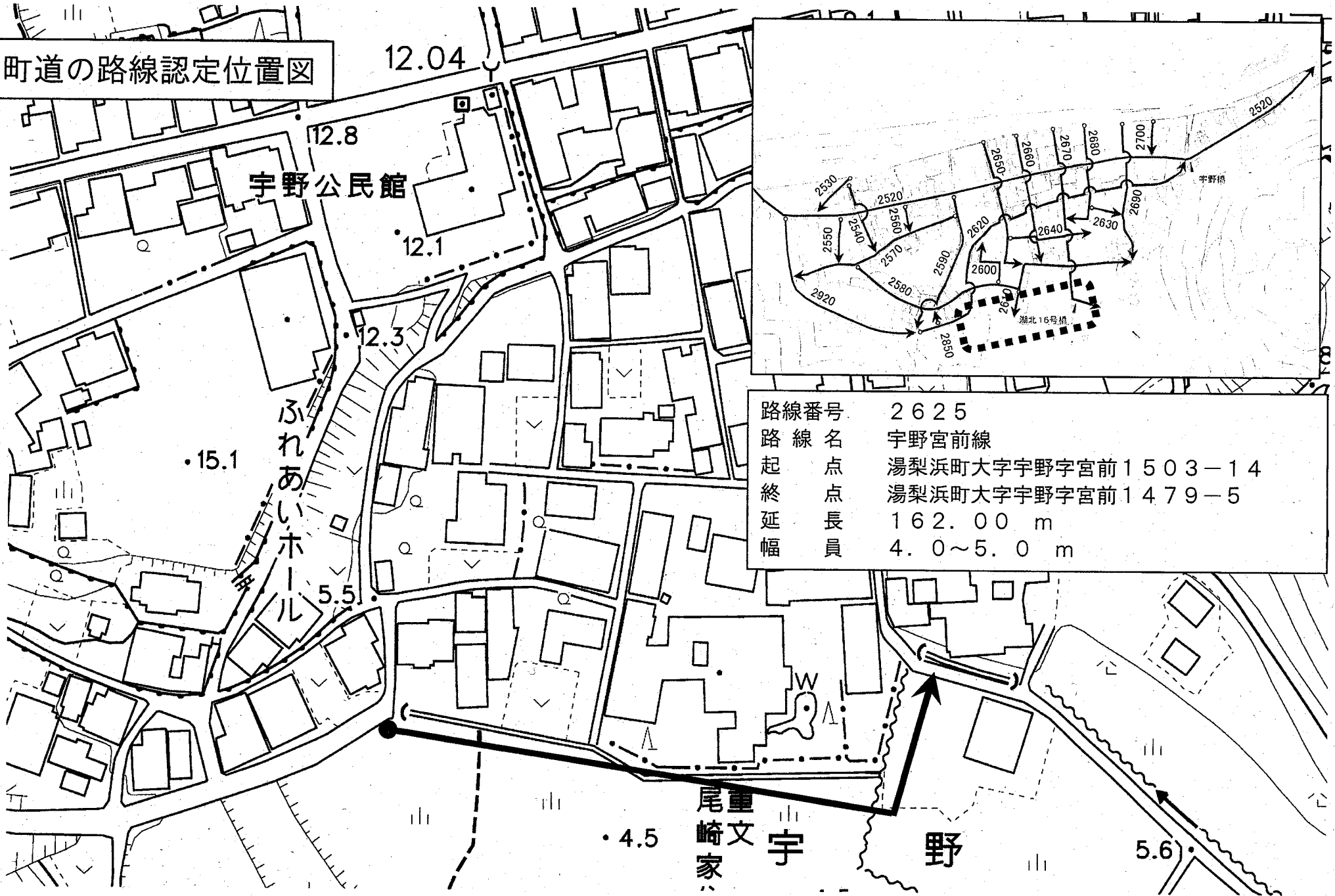
留西公民館

町道の路線認定位置図

路線番号	4165
路線名	下浅津鍛冶屋線
起 点	湯梨浜町大字下浅津字鍛冶屋58-19地先
終 点	湯梨浜町大字下浅津字鍛冶屋58-6
延 長	85.73 m
幅 員	6.0 m

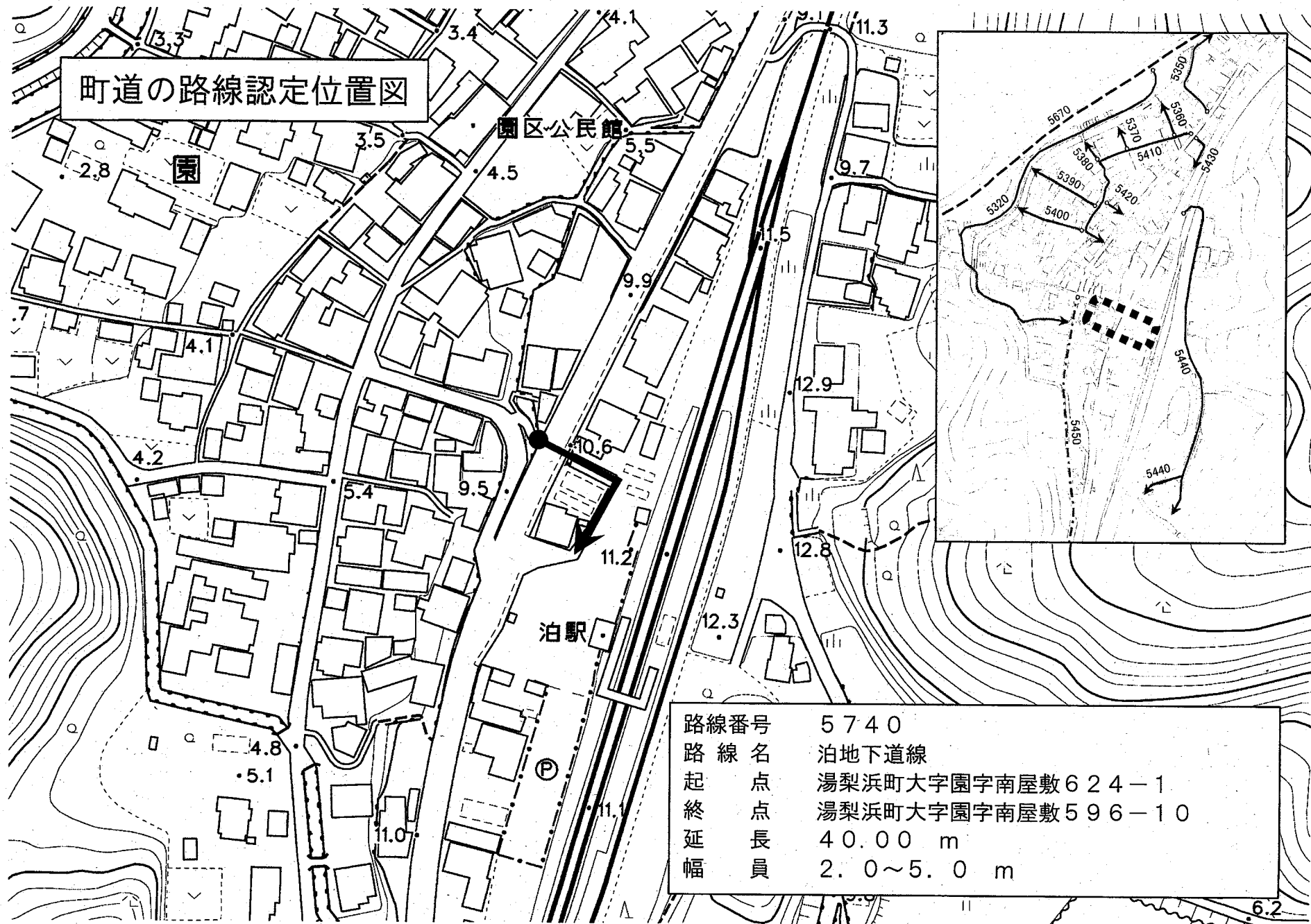


町道の路線認定位置図



路線番号	2625
路線名	宇野宮前線
起 点	湯梨浜町大字宇野字宮前1503-14
終 点	湯梨浜町大字宇野字宮前1479-5
延 長	162.00 m
幅 員	4.0~5.0 m

町道の路線認定位置図



路線番号	5740
路線名	泊地下道線
起 点	湯梨浜町大字園字南屋敷624-1
終 点	湯梨浜町大字園字南屋敷596-10
延 長	40.00 m
幅 員	2.0~5.0 m