

湯梨浜町

町勢要覽

資料編



自然

●位置

鳥取県のほぼ中央に位置し、東西 11.3 km、南北 11.6 kmで、面積は 77.95 km² の町です。(東郷池の面積を含む)。北は日本海に面し、西は北栄町と倉吉市、南は三朝町、東は鳥取市とそれぞれ接しています。中部圏域の中心地である倉吉市まで約 10 km、県庁所在地の鳥取市から西に約 35 kmの位置にあります。

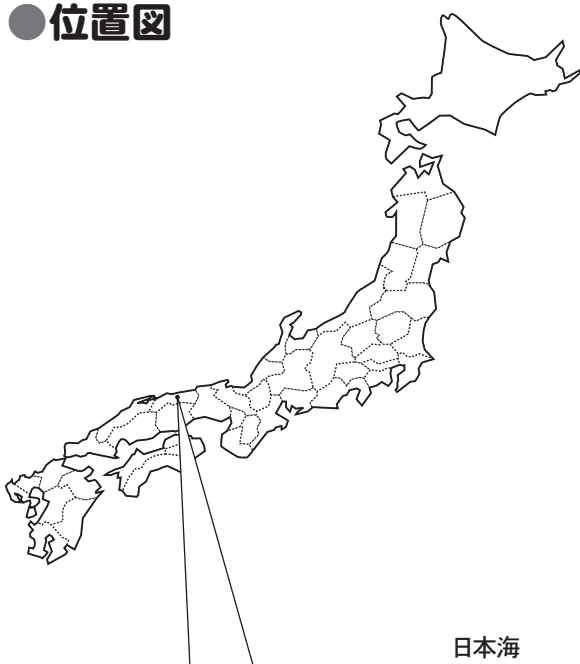
■役場所在地

湯梨浜町役場 鳥取県東伯郡湯梨浜町大字久留19番地1

東郷支所 鳥取県東伯郡湯梨浜町大字龍島500番地

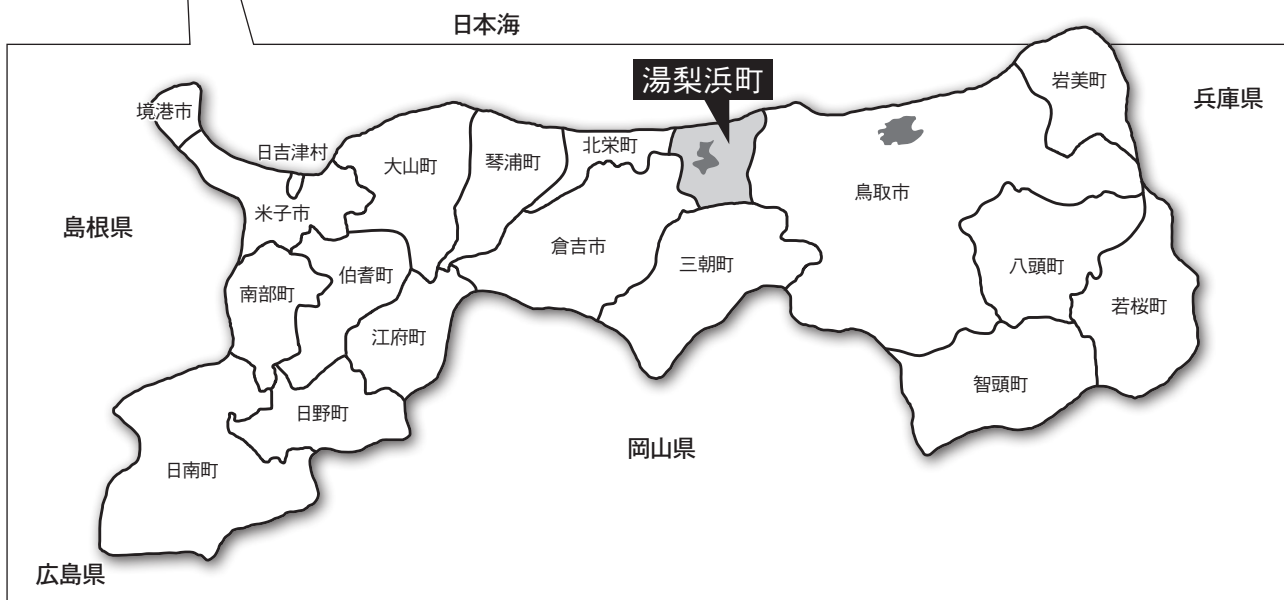
泊支所 鳥取県東伯郡湯梨浜町大字泊534番地1

●位置図



●地勢

町の中央部に約4km²の東郷池があり、東郷川などの河川が注ぎ、橋津川によって日本海へ流れています。南東部一帯から海岸までは、山地丘陵や中国山地に続く高地となっています。海岸部には砂丘地帯が広がり、西部には天神川から東郷池に至る平野が形成され、水田地帯が広がっています。海、池、川、山など、豊かな自然環境に恵まれた風光明媚な地域です。



●河川・池沼

河川名	延長	流域面積
天神川	3,200m	1.8km ²
橋津川	2,100m	57.9km ²

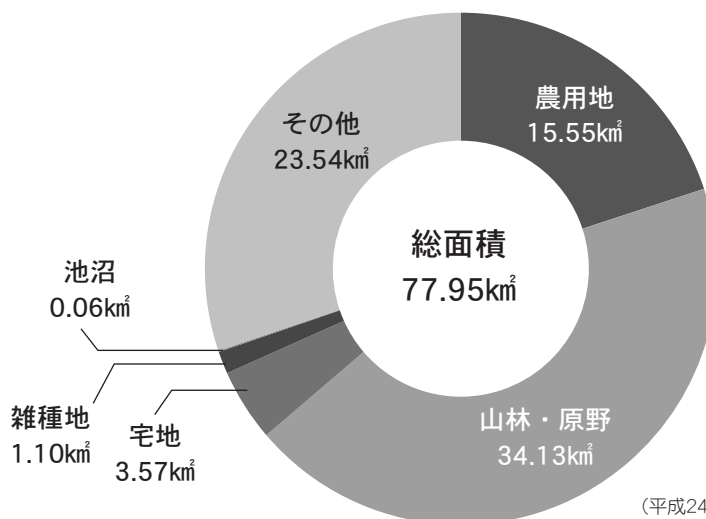
河川名	延長	流域面積
園川	1,000m	2.8km ²
原川	900m	4.3km ²
石脇川	350m	3.2km ²
宇谷川	120m	2.5km ²

河川名	延長	流域面積
東郷川	3,500m	18.3km ²
舎人川	3,500m	11.1km ²
羽衣石川	3,000m	8.4km ²
埴見川	1,900m	4.6km ²
川上川	600m	2.9km ²

池沼名	周囲	面積
東郷池	10,100m	4.08km ²

(河川・海岸管理調書)

●土地利用状況



(平成24 (2012) 年固定資産概要調書)

●山岳

山名	標高
馬ノ山	106.9m
田後山	88.2m
甲亀山	87.0m
御冠山	186.3m

山名	標高
米山	342.0m
鉢伏山	513.9m
羽衣石山	376.0m
仙津山	268.2m

(国土地理院)

人口

●人口と世帯数

	湯梨浜
人口	17,029
世帯	5,418

(平成22年国勢調査)

●年齢3区分別人口

	湯梨浜
0～14	2,436
15～64	10,003
65～	4,590

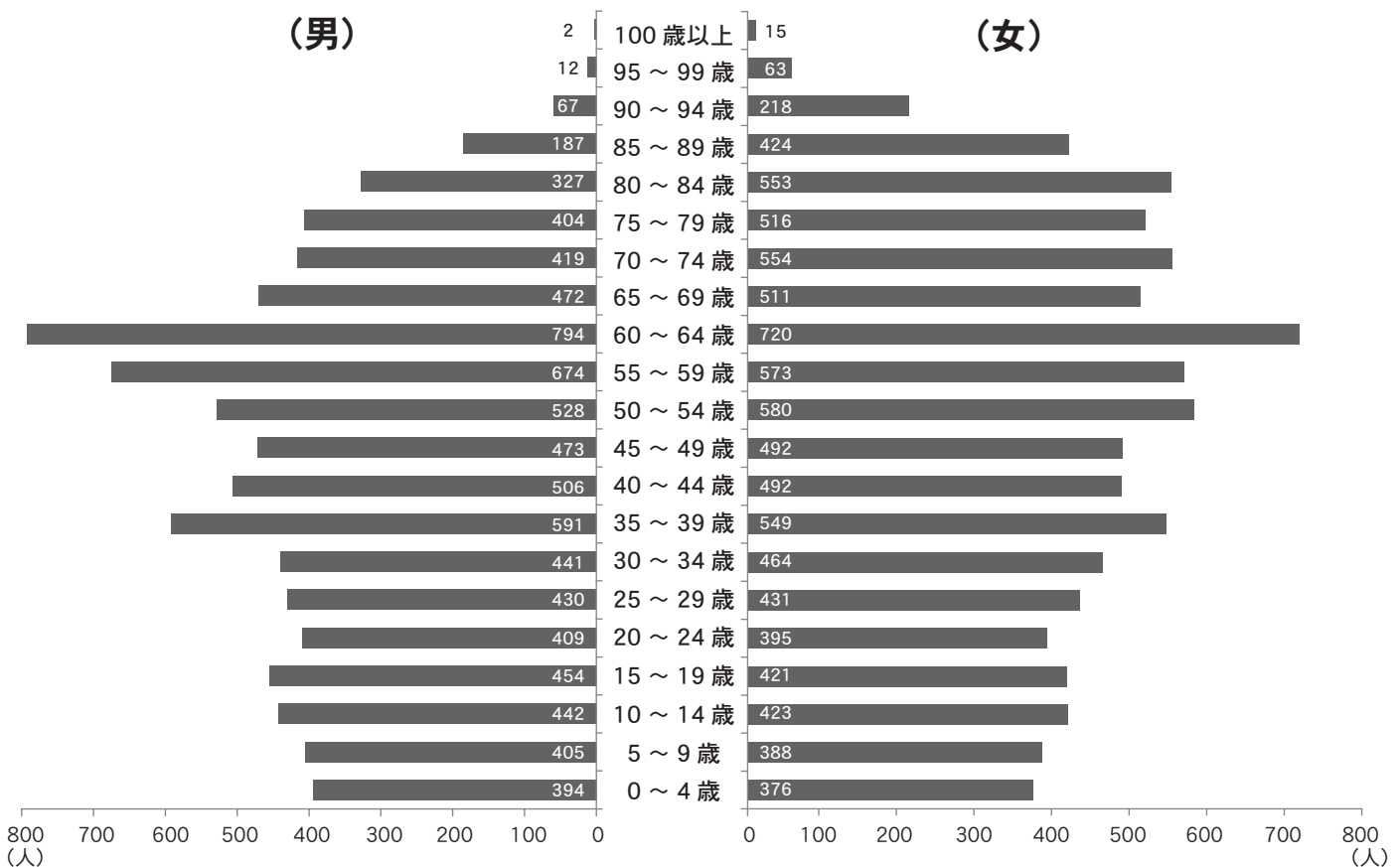
(平成22年国勢調査)

●人口動態

	自然動態			社会動態			人口増減
	出生	死亡	増減	転入	転出	増減	
平成18年度	135	198	△63	534	507	27	△36
平成19年度	173	216	△43	500	554	△54	△97
平成20年度	154	213	△59	521	611	△90	△149
平成21年度	154	206	△52	535	558	△23	△75
平成22年度	152	197	△45	473	484	△11	△56
平成23年度	150	229	△79	433	455	△22	△101

(住民基本台帳 年報)

●年齢別人口構成



(住民基本台帳 年齢別人口 平成24年10月1日現在)

産 業

●産業別就業人口

		湯 梨 浜
第一次産業	農 業 ・ 林 業	1,388
	漁 業	77
第二次産業	鉱業・採石業・砂利採取業	1
	建 設 業	668
	製 造 業	1,152
第三次産業	卸 売 業 ・ 小 売 業	1,156
	金融業・保険業・不動産業・物品賃貸業	214
	運輸業・郵便業・情報通信業	359
	電気・ガス・熱供給・水道業	42
	各 種 サ ー ビ ス 業	3,250
	公 務	314
総 数		8,621

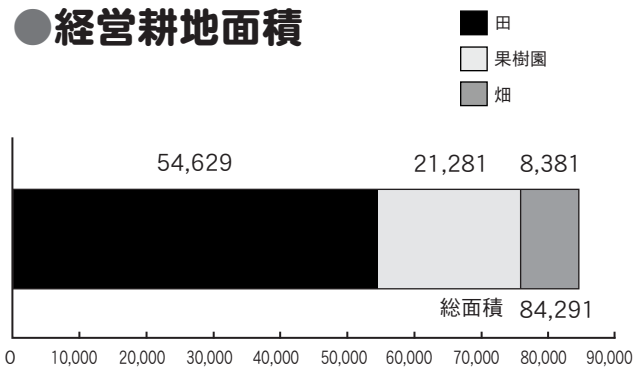
(平成22年国勢調査 ただし、総数は分類不能産業を含む)

●農業就業人口と専兼業別農家数

		湯 梨 浜
農 業 就 業 人 口		1,412
農 家 総 数 (販 売 農 家)		869
専 兼 業 別 (販 売 農 家)	専 業 農 家	196
	第 一 種 兼 業 農 家	131
	第 二 種 兼 業 農 家	542

(2010年世界農林業センサス)

●経営耕地面積



(2010年世界農林業センサス 単位:a)

●梨農家数と出荷量

(単位/家数:件、出荷量:t)

	湯 梨 浜
梨農家数	448
出 荷 量	5,530

(梨農家数 2010年世界農林業センサス、出荷量 農林水産関係市町村別データ)

●主要農産物の栽培面積及び生産額の推移・農作物収穫量

(単位/面積:ha、収穫量:t)

作物・果樹名	湯 梨 浜		
	栽培面積	収穫量	
水 稲	463	2,410	
イモ類(サツマイモ)	13	228	
豆 類	72	82	
	大豆	71	81
	小豆	1	1
ス イ カ	8	249	
イ チ ゴ	7	122	
キ ャ ベ ツ	3	62	
大 根	6	169	
ブ ロ ッ コ リ ー	2	15	
日 本 梨	275	5,850	
柿	19	143	
ブ ド ウ	11	99	

(水稲・大豆 平成23年産農林水産関係市町村別データ、イチゴ 平成17年産農林水産関係市町村別データ、その他 平成18年産農林水産関係市町村別データ)

●漁業就業者数

	男	女	合計
漁業就業者数	73	2	75

(2008年漁業センサス)

●漁獲高

	漁獲量	期間
鳥取県漁業協同組合泊支所	242t	平成23年1月～平成23年12月
中部漁業協同組合羽合支部	26t	平成23年1月～平成23年12月
東郷湖漁業協同組合	135t	平成23年1月～平成23年12月

※各漁業協同組合報告による

●産業別事業所数と従業者数

	湯梨浜
事業所総数	619 (3,896)
農林漁業	11 (155)
鉱業・採石業・砂利採取業	1 (6)
建設業	77 (355)
製造業	43 (501)
卸売業・小売業	190 (796)
金融業・保険業	11 (55)
不動産業・物品賃貸業	25 (34)
運輸業・郵便業・情報通信業	11 (155)
電気・ガス・熱供給・水道業	2 (40)
各種サービス業	248 (1,799)

※()内は従業者数 (平成21年経済センサス基礎調査)

●旅館数・入湯客数

	はわい温泉			東郷温泉		
	旅館数	入湯客数	ゆ〜たうん入浴者数	旅館数	入湯客数	龍鳳閣入浴者数
平成17年	14	138,135	75,284	7	32,362	100,651
平成18年	14	139,875	75,294	5	31,218	92,406
平成19年	14	140,700	72,739	5	31,882	111,624
平成20年	14	130,406	71,533	5	30,449	106,416
平成21年	14	114,108	73,033	5	28,514	105,060
平成22年	14	124,911	70,986	5	27,344	105,477
平成23年	13	120,581	68,316	3	27,231	103,243
平成24年	12	133,360	78,969	3	26,692	100,384

※入湯客数は入湯税報告値による

●観光地入込客数

とまりグラウンドゴルフのふる里公園 「潮風の丘とまり」利用者数				合計	燕趙園 入園者数
グラウンド ゴルフ場	スーパー スライダー	多目的 広場	合計		
42,998	7,419	1,587	52,004	127,230	
43,970	6,144	1,660	51,774	148,257	
47,678	5,477	1,002	54,157	149,658	
45,588	4,604	1,087	51,279	116,236	
45,540	3,563	4,896	53,999	111,430	
40,677	4,686	7,187	52,550	93,246	
39,835	4,644	7,039	51,518	95,586	
40,256	4,724	7,384	52,364	83,382	

(観光客入込動態調査)

●海水浴客数

	ハワイ海水浴場	宇野海水浴場	石脇海水浴場
平成17年	5,500	3,000	11,300
平成18年	5,620	2,800	11,950
平成19年	6,804	1,200	12,070
平成20年	7,650	3,000	9,970
平成21年	6,590	—	8,230
平成22年	9,230	700	13,350
平成23年	9,505	1,500	14,500
平成24年	10,420	1,000	14,150

(観光客入込動態調査)

●製造業事業所数・従業者数

	湯梨浜
製造業事業所数	18 (487)

※()内は従業者数 (平成22年工業統計調査)

福祉

●国民年金の状況

(単位:人、%)

区 分		湯 梨 浜	
人	□	17,580	
被保険者	第1号	強 制	2,283
		任 意	19
	第3号		788
人 □ に 対 す る 割 合		17.6%	
免 除 者	法 定 免 除	208	
	申 請 免 除	726	
免 除 率		40.9%	
基 礎 年 金 受 給 権 者		4,894	
老 齢 福 祉 年 金 受 給 権 者		1	
合 計 受 給 権 者		4,895	

(平成24年3月31日現在)

●介護保険の状況

(単位:人)

(単位:千円)

区 分	被保険者
第 一 号 被 保 険 者	4,588

区 分	認 定 者
要 支 援	156
居宅介護サービス受給者	116
要 介 護	689
居宅介護サービス受給者	385
地域密着型サービス受給者	51
施設介護サービス受給者	197
老人福祉施設	61
老人保健施設	135
療養型医療施設	1

区 分	給付額
支 援 サ ー ビ ス 費	62,799
介 護 サ ー ビ ス 費	1,328,399
高 額 介 護 サ ー ビ ス 費	27,132
特 定 入 所 者 介 護 サ ー ビ ス 費	62,360
審 査 支 払 手 数 料	1,781
計	1,482,471

(平成24年3月31日現在)

●国民健康保険の状況

湯 梨 浜	
加 入 世 帯 数	2,504 戸
被 保 険 者	4,508 人
医 療 費	1,512,143,163 円
1 世 帯 当 たり	603,891 円
1 人 当 たり	335,435 円
保 険 税	451,214,326 円
1 世 帯 当 たり	180,197 円
1 人 当 たり	100,092 円

(平成24年3月31日現在)

●死因別死亡者

湯 梨 浜	
悪性新生物	26.5% 153 人
脳血管疾患	11.1% 64 人
心 疾 患	14.9% 86 人
肺 炎	4.8% 28 人
不慮の事故	2.8% 16 人
そ の 他	39.9% 231 人

(平成23年度鳥取県人口動態統計調査)

生活環境

● 県道・町道

(単位:m、%)

		国道	県道	町道	総延長
湯梨浜	延長	23,193	52,075	210,470	285,738
	舗装延長	23,193	52,075	201,219	276,487
	舗装率	100%	100%	95.6%	96.8%

(平成24年3月31日現在)

国道:倉吉河川国道事務所

県道:中部総合事務所県土整備局

町道:湯梨浜町建設水道課

● 住宅

		湯梨浜
世帯数		5,418
	うち一般世帯	5,404
住宅に住む一般世帯数		5,354
	うち持ち家	4,556
	持ち家率(%)	85.1
一世帯あたり人員(人)		3.09

(平成22年国勢調査)

● 公営住宅

・ 県営住宅

地域名	団地名	建築年	戸数	1戸当たり床面積	建築構造
羽合	浜	平成9年	10	72.60	木造二階建
	泊港	平成6年	18	67.49	鉄筋三階建

・ 町営住宅

地域名	団地名	建築年	戸数	1戸当たり床面積	建築構造
羽合	長瀬	昭和52年	10	55.47	簡易耐火二階建
泊	やよい	昭和60年	4	63.35	木造二階建
	石脇	昭和62年他	8	69.49	木造二階建
東郷	旭	昭和62年	4	41.04	木造二階建
	上町	昭和50年他	22	49.61他	簡易耐火二階建
	桜	昭和58年他	17	58.86他	簡易耐火二階建他
	堀の内	昭和53年他	28	58.86他	簡易耐火二階建
	花見	平成5年	6	73.91	木造二階建

・ 特定公共・地域定住賃貸住宅

地域名	団地名	建築年	戸数	1戸当たり床面積	建築構造
泊	浜山(特定公共)	平成7年他	13	101.15	木造二階建
	みなと(地域定住)	平成15年	12	61.45他	鉄筋三階建

・ 町単独住宅(旧雇用促進住宅)

地域名	団地名	建築年	戸数	1戸当たり床面積	建築構造
羽合	はわい長瀬	昭和54年	80	3DK 53.96 2DK 39.83	鉄筋五階建

●水道の現状

区 分		湯 梨 浜
人 口	給水区域内人口	17,367
	計 画 給 水 人 口	18,849
	現 在 給 水 人 口	17,265
	普 及 率	99.4%
世 帯	給水区域内世帯数 (A)	5,945
	現在給水世帯数 (B)	5,910
	$B/A \times 100(\%)$	99.4%

※水道および簡易水道 (平成23年度水道統計調査等 平成24年3月31日現在)

●公共下水道の現状

	湯 梨 浜
計画処理区域面積(m ²)	7,910,000
現在処理区域面積(m ²)	5,238,500
現在処理区域内人口(人)	15,008
汚 水 幹 線	3
ポンプ施設(ヶ所)	2

(平成23年度地方公営企業決算状況調査 平成24年3月31日現在)

●農業集落排水の現状

	湯 梨 浜
現在排水人口	2,472
施 設 / 集 落	10施設/16集落

(平成23年度地方公営企業決算状況調査 平成24年3月31日現在)

教育・文化

●保育所・こども園・幼稚園

施設名	住所	定員
はわいこども園	光吉107-1	150
田後保育所	田後781-2	120
長瀬保育所	はわい長瀬544	120
あさひ保育所	泊1175-7	100
わかば保育所	宇谷606-1	60
東郷保育所	国信142	60
花見保育所	門田1	90
太養保育園	方地511-1	45
松崎幼稚園	中興寺192-1	60

(平成24年10月1日現在)

●小学校・中学校・高等学校

	学校名	住所	児童・生徒数
小学校	羽合小学校	はわい長瀬535	531
	泊小学校	泊280	168
	東郷小学校	小鹿谷820	281
中学校	北溟中学校	田後745	321
	東郷中学校	久見110	176
	私立湯梨浜学園(中高一貫)	田畑32-1	85
高等学校	私立湯梨浜学園(中高一貫)	田畑32-1	79

(平成24年10月1日現在)

●文化施設等

名称	住所	施設概要
ハワイアロハホール	はわい長瀬584	大ホール、楽屋、研修室、集会室、野外多目的広場

名称	住所	施設概要
ふるさと陶芸館	はわい長瀬1950-48	陶芸室、休憩室、陶芸窯
青少年の家	泊1085-1	宿泊室1.2.3.4、学習室、食堂、調理室
舎人地区多目的集会施設(舎人会館)	方地1208	多目的ホール、和室、調理実習室
花見地区多目的活動施設(羽衣会館)	長和田506	研修室(和室)、会議室、調理実習室
ハワイ風土記館	上橋津710-2	展示室、会議室、ラウンジ、360°パノラマ展望室
羽衣石城	羽衣石958-2	模擬天守、展望台、あずまや、駐車場
羽合歴史民俗資料館	久留19-1	国重要文化財・長瀬高浜遺跡出土埴輪(土器・玉・青銅器・鉄器・石製品など)
泊歴史民俗資料館	泊1204-1	農具・漁具・民具・生活用具等3,000点

(平成25年2月1日現在)

●公民館

名称	住所	施設概要
湯梨浜町中央公民館	龍島505	大講堂、会議室(和室含む)、研修室、視聴覚室、談話室、調理実習室、ホールその他(陶芸用電気炉あり)
湯梨浜町中央公民館羽合分館	はわい長瀬584	会議室A・B、和室、談話室、調理室(栄養指導室)、多目的室
湯梨浜町中央公民館泊分館	泊1204-1	大会議室、研修室、調理実習室、和室、ロビーその他(陶芸用電気炉あり)

(平成25年2月1日現在)

●図書館

名称	住所	施設概要
湯梨浜町立図書館	龍島497	書架フロア、集会室、エントランスホール、事務室、閉架書庫、図書77,707冊
しおさいプラザとまり	泊1204-1	書架フロア、閉架書庫、事務室、図書23,923冊
羽合図書室	はわい長瀬535	書架フロア、閉架書庫、図書14,447冊

(平成25年2月1日現在)

●国指定文化財

指定種別	分類	名称	指定年月日	出土地又は所在地(所蔵者)
国宝	考古資料	伯耆一宮経塚出土遺物	昭和28. 3.31	宮内・倭文神社(東京国立博物館で展示中)
史跡	経塚	伯耆一宮経塚	昭和10.12.24	宮内・倭文神社
〃	古墳	橋津古墳群	昭和32. 6. 3	橋津・個人
〃	〃	北山古墳	昭和55. 6. 3	野花・長和田・個人
〃	政治に関する資料	鳥取藩台場跡 橋津台場跡	昭和63. 7.27	はわい長瀬・鳥取県
名勝	庭園	尾崎氏庭園	昭和12.12.21	宇野・個人
重要文化財	考古資料	伯耆長瀬高浜遺跡出土埴輪一括	昭和61. 6. 6	町管理

●県指定文化財

指定種別	分類	名称	指定年月日	出土地又は所在地(所蔵者)
史跡	城跡	羽衣石城跡	平成13. 3.23	羽衣石・町・個人
無形民俗文化財	風俗習慣	東郷浪人踊	昭和37.10.16	松崎・東郷浪人踊保存会
〃	〃	田後神社頭屋祭「宮の飯」	昭和61. 4.18	田後・田後当渡し行事保存会
保護文化財	彫刻	弘法大師坐像	昭和29. 6. 9	石脇・石脇区
〃	〃	恵比寿天像	平成 9. 2.28	園・園区
〃	〃	大黒天像	〃	〃
〃	〃	大日如来坐像	昭和56. 2. 3	高辻・高辻区
〃	考古資料	長瀬高浜遺跡玉作関係資料一括	平成 4. 4.14	町管理
〃	建築	古御蔵	平成16. 2. 3	〃
〃	〃	附古御蔵天保十四年建替棟札1枚	〃	〃
〃	〃	片山蔵	〃	〃
〃	〃	三十間北蔵	〃	〃
〃	〃	籠守神社本殿附墓股1枚	平成18. 7.18	埴見・籠守神社
〃	〃	尾崎家住宅	平成23. 3.22	宇野・個人

●町指定文化財

指定種別	名称	指定年月日	出土地又は所在地(所蔵者)
史跡	河口城跡	昭和49. 1.23	泊・町管理
名勝	今滝	昭和61.11. 1	北福
天然記念物	松崎神社社叢	昭和52. 1. 1	松崎・松崎神社
〃	長伝寺大シイ	〃	長和田・長伝寺
〃	宮内井戸の椿	〃	宮内
〃	トウテイラン自生群落	昭和52. 3.28	橋津
〃	更田家のシイの木	昭和61.11. 1	久見・個人
〃	更田家墓地のマキの木	〃	〃
〃	国主神社の社叢	〃	漆原・国主神社
有形文化財	野方廃寺瓦一括	昭和52. 1. 1	野方・町管理
〃	石帯	〃	宮内・個人
〃	小銅鐸	〃	漆原・個人
〃	陶経筒	〃	高辻・個人
〃	長栄寺天井絵	〃	別所・長栄寺
〃	装飾画「平和の苑」	〃	町管理
〃	装飾画「桐花瑞鳥図」	〃	久見・東郷中学校
〃	日本各時代意匠表紙図案	〃	町管理
〃	覚善寺天井絵	〃	方地・覚善寺

指定種別	名 称	指定年月日	出土地又は所在地（所蔵者）
有形文化財	長伝寺天井絵	昭和52. 1. 1	長和田・長伝寺
〃	薬師如来坐像	昭和54. 1. 1	中興寺・龍徳寺
〃	十一面観音菩薩立像	〃	松崎・西向寺
〃	不動明王像	〃	〃
〃	毘沙門天立像	〃	〃
〃	青面金剛像	〃	〃
〃	阿弥陀二十五菩薩立像	〃	引地・大伝寺
〃	中将姫像	〃	〃
〃	聖観音立像	〃	埴見・円通庵
〃	泊の地藏菩薩	昭和60. 3.25	泊・泊区
〃	ぼう製三角縁獣帯文鏡	昭和61. 1.27	町管理
〃	一石彫成五輪塔	平成 3. 1.22	筒地・個人
〃	岡本稚樹家文書	平成 3. 4.25	町管理
〃	南条元清寄進状	〃	小鹿谷・個人
〃	後陽成天皇口宣案	〃	藤津・個人
〃	鳥取藩着座和田氏旧領知分小鹿谷絵図	〃	小鹿谷・個人
〃	天保14年河村郡宮内村田畑地続全図	〃	町管理
〃	天保14年河村郡小鹿谷村田畑地続全図	〃	〃
〃	天保14年12月河村郡田畑村田畑地続全図	〃	〃
〃	天保14年河村郡中尾村田畑地続全図	〃	〃
〃	天保14年正月河村郡山辺村田畑地続全図	〃	〃
〃	天保14年2月河村郡別所村田畑地続全図	〃	〃
〃	天保14年2月河村郡別所村田畑地続全図（2枚組）	〃	〃
〃	天保14年11月河村郡片面村田畑地続全図	〃	〃
〃	天保14年3月河村郡高辻村田畑地続全図	〃	〃
〃	天保13年12月河村郡河上村田畑地続全図	〃	〃
〃	天保14年6月河村郡久見村田畑地続全図	〃	〃
〃	天保14年12月河村郡中興寺村田畑地続全図	〃	〃
〃	天保13年6月河村郡白石村田畑惣絵図面	〃	白石区
〃	天保14年2月河村郡別所村田畑地続全図（2枚組）	〃	別所区
〃	天保14年9月河村郡長江村田畑地続全図	〃	長江区
〃	天保14年河村郡南谷村田畑地続全図	平成17.12.25	町管理
〃	天保13年河村郡下浅津村田畑地続全図	〃	〃
〃	天保13年河村郡上浅津村田畑字寄地続全図	〃	〃
〃	天保13年河村郡光吉村田畑地続全図	〃	〃
〃	天保12年河村郡赤池村田畑地続全図	〃	〃
〃	天保15年河村郡田後村田畑地続全図	〃	〃
〃	天保15年河村郡長瀬村田畑地続全図（2枚組）	〃	〃
〃	天保15年河村郡水下一刻田畑地続全図	〃	〃
無形民俗文化財	茶町踊	昭和56. 6. 1	橋津・ふるさとの文化を守る会
〃	宇野三ツ星盆踊り	昭和61. 4. 1	宇野・宇野三ツ星踊り保存会
〃	湊神社の祭礼行事	平成19. 6. 1	橋津・ふるさとの文化を守る会
〃	泊の大名行列	平成19.12.17	泊地区・泊地区大名行列保存会
〃	泊貝がら節	〃	泊地域・泊貝がら節保存会

(平成25年2月1日現在)

行政

●湯梨浜町歴代町長・助役(副町長)・教育長

	町長	助役・副町長 (2007年4月より副町長制へ移行)	教育長
初代	山本 庸生	宮脇 正道	西山 登
2代	宮脇 正道	西尾 浩一	松本 徹
3代		仙賀 芳友	土海 孝治

●有権者数 (選挙人名簿登録者数)

14,204人 (湯梨浜町 平成24年12月2日現在)

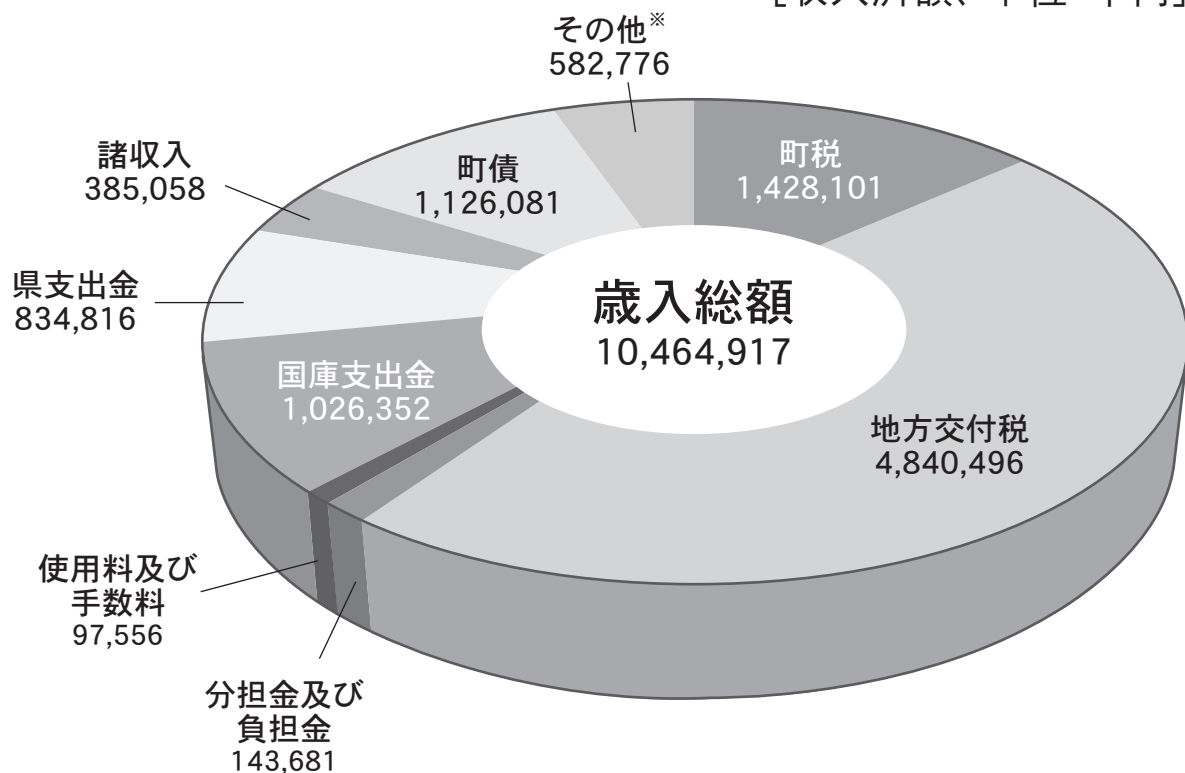
●各種選挙投票状況

選挙名	執行年月日	湯梨浜町		
		当日有権者数	投票者数	投票率
湯梨浜町長選挙	H16.10.24	14,104	11,361	80.55%
湯梨浜町議会議員選挙	H17. 4. 3	14,114	11,653	82.56%
衆議院議員選挙 (小選挙区)	H17. 9.11	14,335	10,888	75.95%
衆議院議員選挙 (比例代表)	〃	14,337	10,887	75.94%
最高裁判所裁判官国民審査	〃	14,335	10,666	74.41%
湯梨浜町長選挙	H18.10. 1	14,337	11,289	78.74%
湯梨浜町議会議員補欠選挙	〃	14,337	11,285	78.71%
鳥取県知事選挙	H19. 4. 8	14,312	9,574	66.89%
鳥取県議会議員選挙	〃	14,312	9,572	66.88%
参議院議員選挙 (鳥取県選挙区)	H19. 7.29	14,474	10,646	73.55%
参議院議員選挙 (比例代表)	〃	14,474	10,646	73.55%
衆議院議員選挙 (小選挙区)	H21. 8.30	14,354	11,334	78.96%
衆議院議員選挙 (比例代表)	〃	14,354	11,334	78.96%
最高裁判所裁判官国民審査	〃	14,344	11,132	77.61%
湯梨浜町議会議員選挙	H21. 4.19	無投票		
参議院議員選挙 (鳥取県選挙区)	H22. 7.11	14,287	10,424	72.96%
参議院議員選挙 (比例代表)	〃	14,287	10,426	72.98%
湯梨浜町長選挙	H22. 9.12	無投票		
鳥取県知事選挙	H23. 4.10	14,146	9,087	64.24%
鳥取県議会議員選挙	〃	14,142	9,070	64.14%
衆議院議員選挙 (小選挙区)	H24.12.16	14,180	9,524	67.17%
衆議院議員選挙 (比例代表)	〃	14,180	9,524	67.17%
最高裁判所裁判官国民審査	〃	14,170	9,308	65.69%

財 政

平成 23 年度 決算状況 (繰越明許費含む)

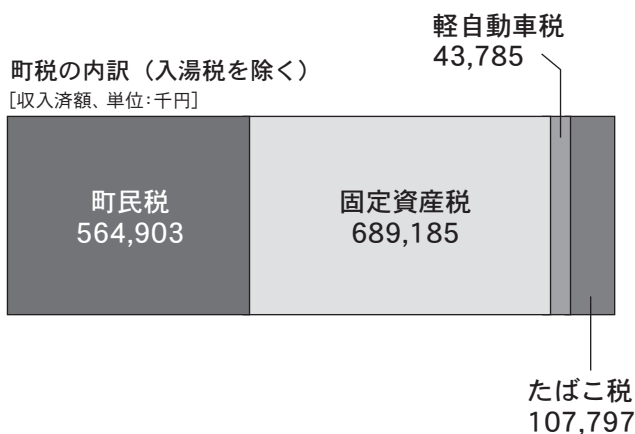
一般会計歳入 [収入済額、単位:千円]



その他の内訳 [歳入] (※)

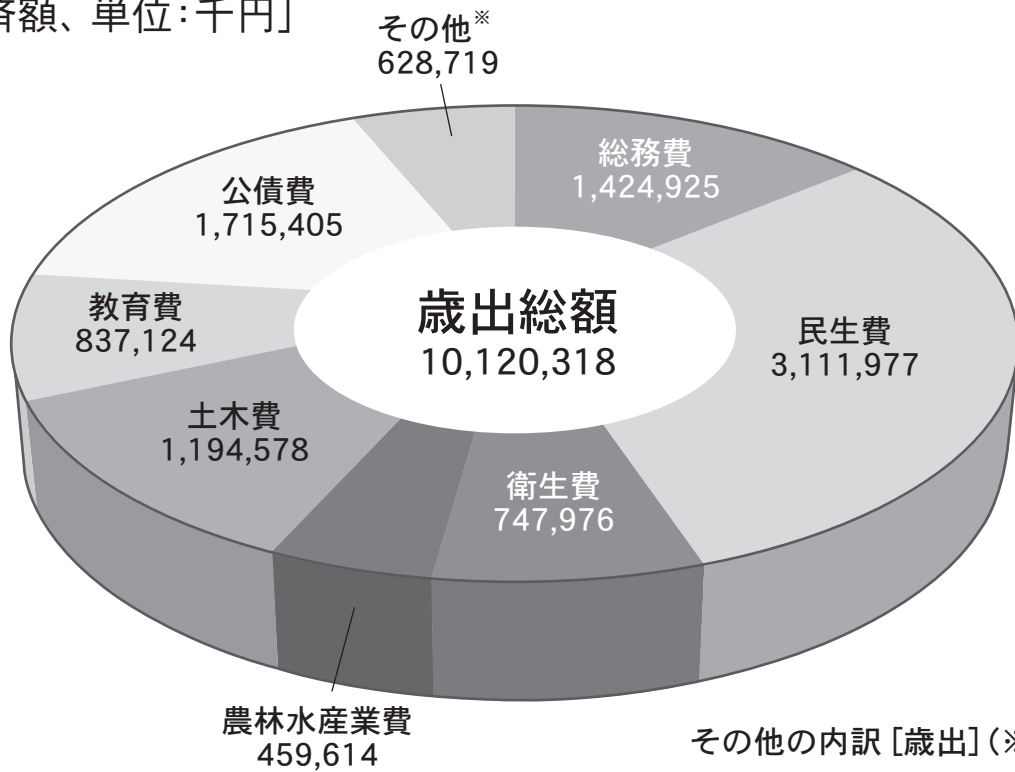
[単位:千円]

区 分	金 額
地 方 譲 与 税	74,821
利 子 割 交 付 金	5,364
配 当 割 交 付 金	2,371
株 式 等 譲 渡 所 得 割 交 付 金	498
地 方 消 費 税 交 付 金	130,876
自 動 車 取 得 税 交 付 金	16,245
地 方 特 例 交 付 金	23,845
交 通 安 全 対 策 特 別 交 付 金	1,783
財 産 収 入	15,209
寄 附 金	889
繰 入 金	46,482
繰 越 金	264,393



一般会計歳出

[支出済額、単位:千円]



その他の内訳 [歳出] (※)

[単位:千円]

区 分	金 額
議 会 費	123,531
商 工 費	147,297
消 防 費	279,456
災 害 復 旧 費	58,435
諸 支 出 金	20,000

湯梨浜町 町勢要覧資料編

■発行／平成25年3月

■編集／湯梨浜町役場企画課

〒682-0723 鳥取県東伯郡湯梨浜町大字久留19番地1

TEL 0858-35-3111 FAX 0858-35-3697

URL <http://www.yurihama.jp>

■制作／(有)マルカゲ印刷